






# Schema di rete del sistema di videosorveglianza Comunale

---

Schema di rete con ubicazione e tipo di inquadratura






## Postazioni

Le aree individuate sono le seguenti:






UBICAZIONE	DESCRIZIONE	COORDINATE GPS
<b>CENTRALE DI CONTROLLO (COM)</b>	N 2 Registratori posizionati all'interno dell'armadio rack nei locali CED del Comune con visualizzazione e controllo dai PC del Comando di Polizia Locale e Carabinieri	<b>41°35'16.49"N 13°34'20.51"E</b>
<b>TELECAMERA 1 Chiesa Facciata Chiesa SS Pietro e Paolo</b>		<b>41°35'15.55"N 13°34'26.21"E</b>
<b>TELECAMERA 2 Corso 1 Palo Publica Illuminazione nei pressi Fontana Monumentale</b>		<b>41°35'14.18"N 13°34'28.34"E</b>
<b>TELECAMERA 3 Corso 2 Palo Publica Illuminazione nei pressi Fontana Monumentale</b>		<b>41°35'14.18"N 13°34'28.34"E</b>
<b>TELECAMERA 4 Corso 3  Palo pubblica illuminazione nei pressi Museo Gente della Ciociaria</b>		<b>41°35'12.46"N 13°34'32.76"E</b>
<b>TELECAMERA 5 Corso 4  Palo pubblica illuminazione nei pressi Museo Gente della Ciociaria</b>		<b>41°35'12.46"N 13°34'32.76"E</b>
<b>TELECAMERA 6 Bivio Poste  Palo pubblica illuminazione bivio</b>		<b>41°35'9.94"N 13°34'38.53"E</b>

<p><b>Ufficio Postale</b></p>		
<p>TELECAMERA <b>7</b> <b>Ufficio Postale</b></p> <p>Palo pubblica illuminazione bivio Ufficio Postale</p>		<p><b>41°35'9.94"N</b> <b>13°34'38.53"E</b></p>
<p>TELECAMERA <b>8</b> <b>Corso Giochi 1</b></p> <p>Palo pubblica illuminazione bivio Ufficio Postale</p>		<p><b>41°35'10.15"N</b> <b>13°34'37.78"E</b></p>
<p>TELECAMERA <b>9</b> <b>Corso Giochi 2</b></p> <p>Palo pubblica illuminazione bivio Ufficio Postale</p>		<p><b>41°35'10.15"N</b> <b>13°34'37.78"E</b></p>
<p>TELECAMERA <b>10</b> <b>Cimitero 1</b></p> <p>Facciata cimitero Ingresso SX</p>		<p><b>41°35'15.00"N</b> <b>13°34'8.02"E</b></p>
<p>TELECAMERA <b>11</b> <b>Cimitero 2</b></p> <p>Facciata cimitero ingresso SX</p>		<p><b>41°35'15.00"N</b> <b>13°34'8.02"E</b></p>
<p>TELECAMERA <b>12</b> <b>Cimitero 3</b></p> <p>Facciata cimitero ingresso DX</p>		<p><b>41°35'14.93"N</b> <b>13°34'11.94"E</b></p>

<p><b>TELECAMERA 13</b> <b>Cimitero 4</b></p> <p>Facciata cimitero ingresso DX</p>		<p><b>41°35'14.93"N</b> <b>13°34'11.94"E</b></p>
<p><b>TELECAMERA 14</b> <b>Stazione Isoletta</b></p> <p>Palo pubblica illuminazione piazzale Stazione Ferroviaria</p>		<p><b>41°31'39.37"N</b> <b>13°32'43.13"E</b></p>
<p><b>TELECAMERA 15</b> <b>Fregellae</b></p> <p>Palo pubblica illuminazione ingresso parco</p>		<p><b>41°32'13.72"N</b> <b>13°32'23.96"E</b></p>
<p><b>TELECAMERA 16</b> <b>Parceggio Autobus</b></p> <p>Palo pubblica parceggio bus</p>		<p><b>41°35'11.60"N</b> <b>13°34'29.97"E</b></p>
<p><b>TELECAMERA 17</b> <b>Guardia Medica</b></p> <p>Ingresso locale Guardia Medica</p>		<p><b>41°35'7.76"N</b> <b>13°34'27.93"E</b></p>

<p>TELECAMERA 18 <b>Guado Forestieri</b></p> <p>Palo pubblica illuminazione Guado Forestieri</p>		<p>41°34'51.65"N 13°32'17.30"E</p>
<p>TELECAMERA 19 <b>Bivio Strangolagalli</b></p> <p>Palo pubblica illuminazione bivio Campostefano /Portone</p>		<p>41°34'58.68"N 13°32'17.79"E</p>
<p>TELECAMERA 20 <b>Comune Ingresso</b></p> <p>Facciata palazzo comunale Ingresso Principale</p>		<p>41°35'16.33"N 13°34'20.46"E</p>
<p>TELECAMERA 21 <b>Comune Parcheggio</b></p> <p>Facciata palazzo comunale</p>		<p>41°35'16.33"N 13°34'20.46"E</p>
<p>TELECAMERA 22 <b>Stazione Ricarica</b></p> <p>Facciata palazzo comunale</p>		<p>41°35'16.33"N 13°34'20.46"E</p>

<p>TELECAMERA 23 <b>Bagni Pubblici</b></p> <p>Palo pubblica illuminazione</p>		<p>41°35'16.34"N 13°34'24.52"E</p>
<p>TELECAMERA 24 <b>Semaforo 1</b> Lettura Targhe</p> <p>Palo Semaforico</p>		<p>41°35'1.01"N 13°34'38.06"E</p>
<p>TELECAMERA 25 <b>Semaforo 2</b> Lettura Targhe</p> <p>Palo Semaforico</p>		<p>41°35'1.01"N 13°34'38.06"E</p>
<p>TELECAMERA 26 <b>Bivio Fraioli</b> Lettura Targhe</p> <p>Palo Pubblica Illuminazione</p>		<p>41°34'31.68"N 13°35'32.22"E</p>
<p>TELECAMERA 27 <b>Bivio Marano</b></p> <p>Palo Pubblica illuminazione Pasticceria Marano</p>		<p>41°34'46.51"N 13°33'43.30"E</p>

<p><b>TELECAMERA 28</b> <b>Via Manfredi</b></p> <p><b>Palo pubblica illuminazione</b></p>		<p><b>41°35'23.76"N</b> <b>13°34'35.58"E</b></p>
<p><b>TELECAMERA 29</b> <b>Semaforo Conad</b></p> <p><b>Palo Semaforo</b></p>		<p><b>41°35'1.01"N</b> <b>13°34'38.06"E</b></p>
<p><b>TELECAMERA 30</b> <b>Pzza S Eleuterio</b></p> <p><b>Palo pubblica illuminazione</b></p>		<p><b>41°51'40,77" N</b> <b>13°53'62,96" E</b></p>
<p><b>TELECAMERA 31</b> <b>Via Casilina</b> Bar Pit Stop Lettura Targhe</p> <p><b>Palo pubblica illuminazione</b></p>		<p><b>41°52'48,77" N</b> <b>13°54'59,96" E</b></p>
<p><b>TELECAMERA 32/33</b> <b>P.zza Isoletta 1/2</b></p> <p><b>Facciata Chiesa</b></p>		<p><b>41°52'40,77" N</b> <b>13°54'62,96" E</b></p>

# Schema di rete del sistema di videosorveglianza Comunale




*Ampliamento di Marzo 2026*

---

Schema di rete con ubicazione e tipo di inquadratura

UBICAZIONE	DESCRIZIONE	COORDINATE GPS
CENTRALE DI CONTROLLO <b>(COM)</b>	Registratore 32 Canali da posizionarsi all'interno dell'armadio rack nei locali del comando di Polizia Locale	<b>41°35'16.49"N</b> <b>13°34'20.51"E</b>
TELECAMERA <b>1</b>  <b>Semaforo</b>  Telecamera Panoramica bivio Semaforo  (installazione sul Palo Semaforico)		<b>41°35'01.3"N</b> <b>13°34'38.3"E</b>
TELECAMERA <b>2</b>  <b>Bivio Fraioli</b>  Telecamera Panoramica di contesto		<b>41°34'32.1"N</b> <b>13°35'32.0"E</b>
TELECAMERA <b>3</b>  <b>Stazione Arce</b>  Installazione su Palo pubblica illuminazione		<b>41°35'02.6"N</b> <b>13°34'18.8"E</b>

<p>TELECAMERA <b>4 - 5</b></p> <p><b>Rotatoria</b></p> <p>Telecamera Lettura Targhe e Panoramica</p> <p>Installata su Palo Publica illuminazione</p>		<p><b>41°35'13.8"N</b></p> <p><b>13°34'09.5"E</b></p>
<p>TELECAMERA <b>6</b></p> <p><b>Isola Ecologica</b></p> <p>Telecamera Panoramica</p> <p>Installate su Palo Publica illuminazione</p>		<p><b>41°37'0.17"N</b></p> <p><b>13°34'13.16"E</b></p>
<p>TELECAMERA <b>7</b></p> <p><b>Scuola Elementare</b></p> <p>Telecamera Panoramica</p> <p>Installazione su Palo Publica Illuminazione</p>		<p><b>41°35'04.2"N</b></p> <p><b>13°34'40.4"E</b></p>

<p>TELECAMERA <b>8</b></p> <p><b>P. zza S Agostino</b></p> <p><b>Telecamera Panoramica</b></p> <p><b>Installata su Palo Pubblica illuminazione</b></p>		<p><b>41°34'47.0"N</b></p> <p><b>13°35'10.2"E</b></p>
<p>TELECAMERA <b>9 -10</b></p> <p><b>Campo Sportivo</b></p> <p><b>Telecamere Panoramiche</b></p> <p><b>Palo Pubblica illuminazione Ingresso Bocciodromo</b></p>		<p><b>41°34'25.1"N</b></p> <p><b>13°34'40.7"E</b></p>
<p>TELECAMERA <b>11</b></p> <p><b>Uscita Vs Rocca D'Arce</b></p> <p><b>Telecamera Panoramica</b></p> <p><b>Installata su Palo Pubblica Illuminazione</b></p>		<p><b>41°35'17.0"N</b></p> <p><b>13°34'27.3"E</b></p>